

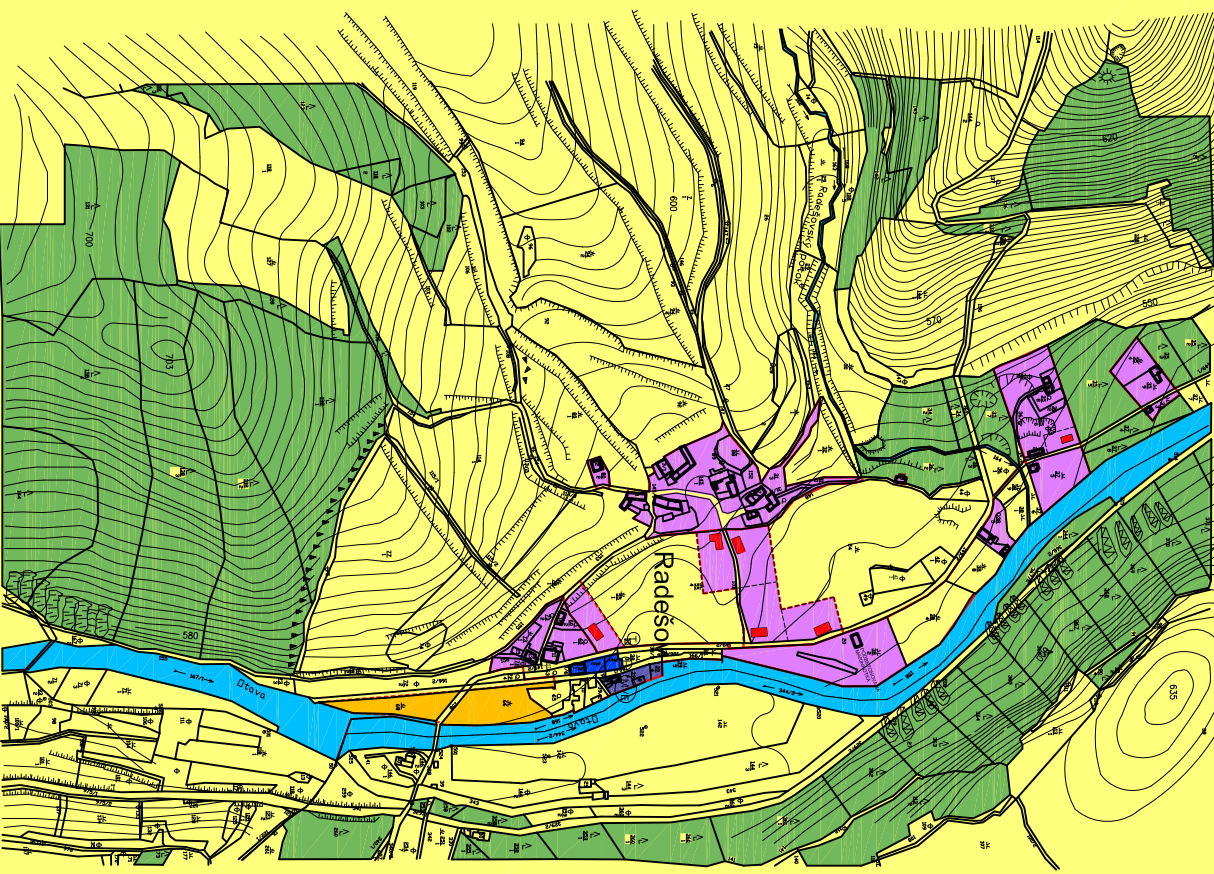
# REJŠTEJN - UZEMNÍ PLÁN OBCE



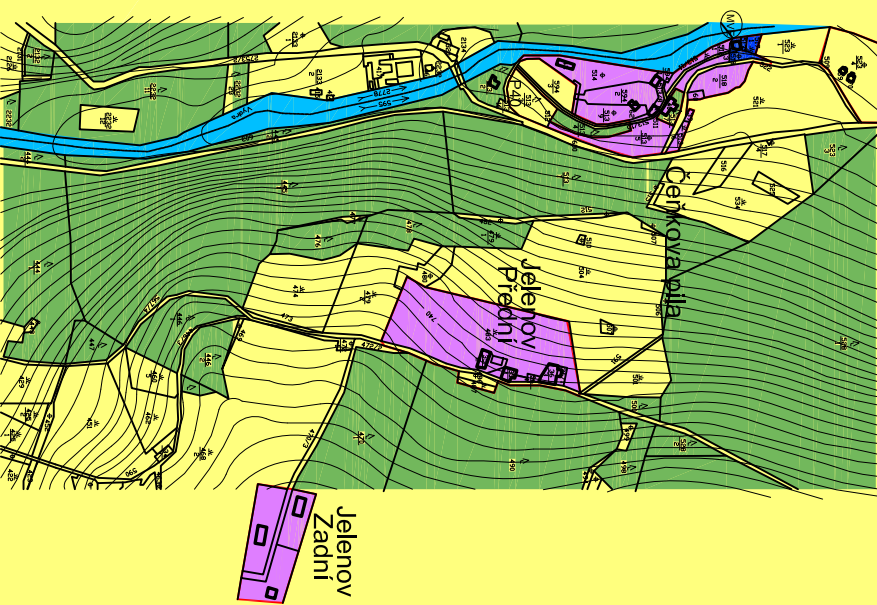
Studio  
**A.J.T.**  
Praha,  
spol. s r.o.

NA DRÁČKÁCH 852/15, PRAHA 6, 162 00

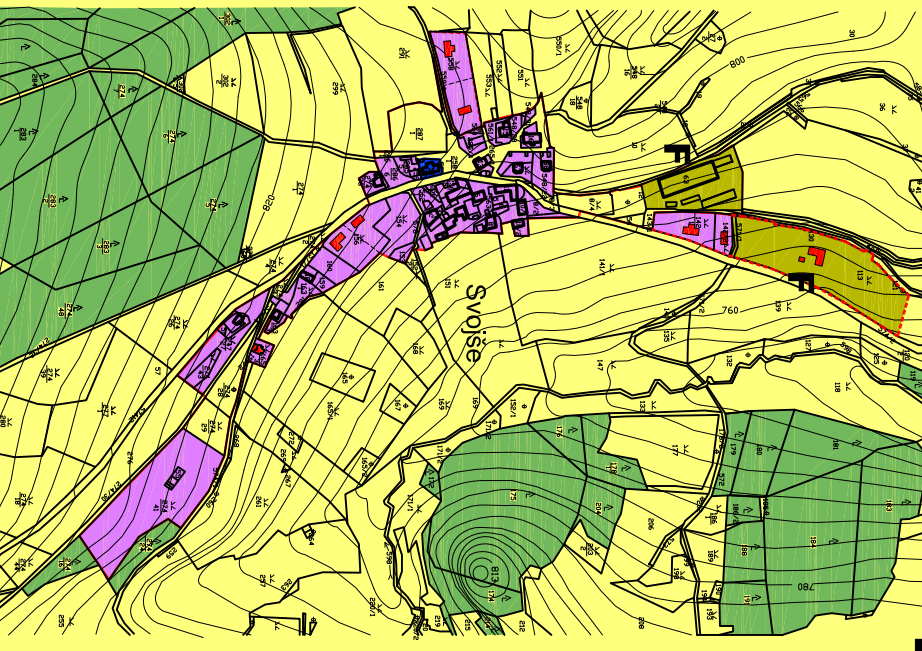
**RADEŠOV - TLUMENÝ ROZVOJ (6 DOMŮ)**



**ČEŇKOVA PILA, PŘEDNÍ A ZADNÍ JELENŮV - BEZROZVOJOVÉ**

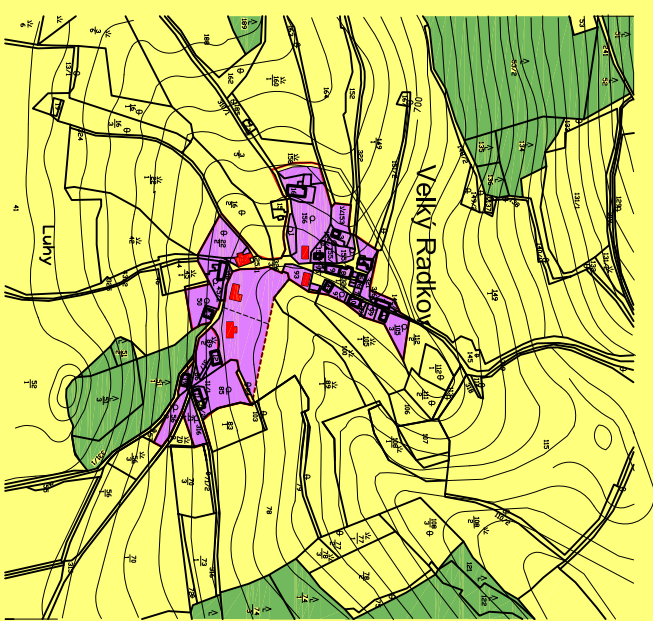


**SVOJŠE - TLUMENÝ ROZVOJ (7 DOMŮ)**


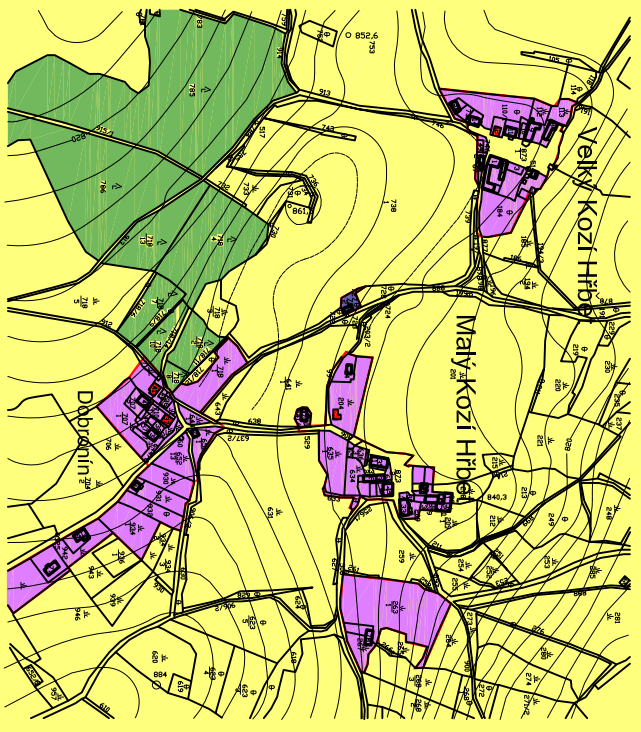


## NÁVRH

**VELKÝ RADKOV - TLUMENÝ ROZVOJ (5 DOMŮ)**



**VELKÝ A MALÝ KOZÍ HRBET, DOBRONÍN - TLUMENÝ ROZVOJ (4 DOMY)**



**SCHVALOVACÍ DOLOŽKA**  
SCHVALENO USNEŠENÍM OBECNÍHO ZASTUPITELSTVA V .....  
č. .... ze dne .....  
roztřko: ..... podpis: .....

**RADEŠOV, VELKÝ RADKOV, ČEŇKOVA PILA, PŘEDNÍ A ZADNÍ JELENŮV SVOJŠE, VELKÝ A MALÝ KOZÍ HRBET, DOBRONÍN**

## FUNKČNÍ VYUŽITÍ PLOCH

Funkční využití ploch:

- ŘEKY, VODNÍ PLOCHY
- LESY, ZALESNĚNÉ PLOCHY
- DRNOVÝ FOND, LOUKY
- NIZKOPOLAZNÍ VÝLENI VENKOVSKÉHO TYPU
- OBČANSKÁ VYBAVENOST
- TECHNICKÁ INFRASTRUKTURA
- SPORTOVNĚ REKREAČNÍ PLOCHY A ZŘÍZENÍ
- ZEMĚDĚLSTVÍ

**P** INDEX FUNKCE - PENSION  
**F** INDEX FUNKCE - EKOFARMA  
**P40** PAROVŠTĚ OV

  NOVÝ DŮM  
  STAVAJÍCÍ DŮM

HRANICE A ČÍSLO POZEMLKU  
 HRANICE SZ00  
 HRANICE Z00

### REJŠTEJN

hl. architekt dlece: ING. ARCH. DDC. JAROSLAV TRÁVNÍČEK  
zodp. architekt dlece: JÁN TRÁVNÍČEK  
hlavní ing. dlece: ING. JŘI ZIMEL  
tech. infrastruktura: ING. A. KOČANDOVÁ  
ING. V. KASALOVÁ - SKÁVKA S.r.o.  
ING. V. KROPPÁČEK, ZBENĚK, TOGHOR-ZČE  
CAD projektování: JÁN TRÁVNÍČEK  
ING. ARCH. TOMÁŠ NOVÁK  
ING. M. HRBEKOVÁ

DĚL	DATAUM	Č.PRILOHY
<b>II.</b>	<b>XI02</b>	<b>6.</b>

ZMENŠENO Z MĚŘITKA 1:5000